

広島たびバスミドルエリア 郊外バス対象路線

■備北（三次・庄原）エリア Bihoku (Miyoshi・Shobara) Area

	路線名 (Route bus)	主な区間 (Main route)
備北交通	・三城線 Sanjo line	西城～高～庄原駅 Saijo ~ Taka ~ Shobara Station 庄原駅～三次ワイナリー～三次駅前 Shobara Station ~ Miyoshi Winery ~ Miyoshi Station 三次駅前～吉田出張所 Miyoshi Station ~ Yoshida Branch office
	・三次市内線 Miyoshi city line	三次工業団地～三次駅前 Miyoshi industrial park ~ Miyoshi Station
	・三良坂線 Mirasaka line	三良坂駅～庄原駅等 Mirasaka Station ~ Shobara Station
	・県大線 Kendai line	庄原駅～県立広島大学バスロータリー Shobara Station ~ Prefectural University of Hiroshima bus rotary
	・高野線 Takano line	道の駅たかの～庄原駅 Roadside Station Takano ~ Shobara Station
	・ひまわりバス Himawari bus (Shobara city loop)	庄原市街地循環 東回り／西回り Shobara city loop East route/West route
	・口和線 Kuchiwa line	庄原～口和・上大月 Shobara ~ Kuchiwa・Kamiotsuki
	・本村線 Motomura line	庄原～新庄～峰田～上本吉備谷 Shobara ~ Shinjyo ~ Mineta ~ Kamihonkibidani
	・くるるんバス Kururun bus (Miyoshi city loop)	三次市街地循環 Miyoshi city loop
	・赤名線、作木線 Akana line、Sakugi line	赤名・伊賀和志・道の駅GR大和・都賀～三次市内 Akana・Ikawashi・Greenroad Daiwa roadside Station・Tsuga ~ Miyoshi city
	・畠敷線 Hatajiki line	みよし公園～三次市街地～三次工業団地 Miyoshi park ~ Miyoshi city ~ Miyoshi industrial park
	・下高野線 Shimotakano line	道の駅たかの～君田～三次市内 Roadside Station takano ~ Kimita ~ Miyoshi city
	・敷名廻神線、上田小線 Shikina line、Ueda syo line	三和支所～三次市内／上田小～三次市内 Miwa branch ~ Miyoshi city/Ueda syo ~ Miyoshi city
	・湯木・宮内線 Yuki・Miyouchi line	下宮内・湯木～三次市内 Shimomiyauchi・Yuki ~ Miyoshi city
	・東城廃止代替バス Tojo line	東城～小奴可・日野原・保田・始終 Tojo ~ Onuka・Hinohara・yashuda・Shisyu
	・東城市街地循環バス Tojo city loop	東城町内循環 Tojo city loop
	・高田南部線 Takatananbu line	吉田出張所～馬場～北部医療センター Yoshida branch office ~ Baba ~ Hokubu Medical Center

※詳細は路線図を参照してください。 ※Click here for Route map

[路線図 \(Route map\)](#)

■東広島（西条）エリア Higashi hiroshima (Saijo) Area

	路線名 (Route bus)	主な区間 (Main route)
中国JRバス	・西条線 Saijo line	西条駅～呉駅 Saijo Station ~ Kure Station
中国JRバス 芸陽バス	・西条市街地循環バス「のんバス」 NONTA BUS (City circulation bus in Saijo)	西条市街地循環線 Saijo Station~Youme Town Higashi-hiroshima~Fuji Grand-mae
	・広島大学線 Hiroshima University line	西条駅・八本松駅・東広島駅～広島大学 Saijo Station / Hachihojima Station / Higashihiroshima Station ~ Hiroshima University

※詳細は路線図を参照してください。 ※Click here for Route map

[路線図 \(Route map\)](#)

広島たびバスミドルエリア 郊外バス対象路線

■東広島・竹原・三原エリア Higashi Hiroshima・Takehara・Mihara Area

	路線名 (Route bus)	主な区間 (Main route)
芸陽バス	・西条～広島線 Saijo ~ Hiroshima line	西条駅前～八本松駅～入野口 Saijo Station ~ Hachihonmatsu Station ~ Inno-guchi
	・志和循環線 Shiwa loop	西条駅前～八本松駅～志和堀 Saijo Station ~ Hachihonmatsu Station ~ Shiwahori
	・西条～吉川循環線 Saijo ~ Yoshikawa loop	西条駅前～吉川・吉川工業団地 Saijo Station ~ Yoshikawa, Yoshikawa Kogyodanchi (Yoshikawa Industrial Park)
	・八本松～吉川線 Hachihonmatsu ~ Yoshikawa line	八本松駅～吉川工業団地 Hachihonmatsu Station ~ Yoshikawa Kogyodanchi (Yoshikawa Industrial Park)
	・八本松駅～篠線 Hachihonmatsu Station ~ Sasa line	八本松駅～シャープ前・篠 Hachihonmatsu Station ~ SHARP-mae, Sasa
	・八本松駅～グリーンタウン線 Hachihonmatsu Station ~ Greentown line	八本松駅～グリーンタウン Hachihonmatsu Station ~ Greentown
	・高美が丘循環線 Takamigaoka loop	西高屋駅前～高美が丘九丁目・近畿大学 Nishitakaya Station ~ Takamigaoka 9-chome, KINDAI UNIVERSITY
	・高美が丘・近畿大学～西条駅前線 Takamigaoka & Kindai University ~ Saijo Station line	西高屋駅前～高美が丘九丁目～近畿大学～西条駅前 Nishitakaya Station ~ Takamigaoka 9-chome ~ KINDAI UNIVERSITY ~ Saijo Station
	・白市線 Shiraichi line	西条駅前～西高屋駅前～白市 Saijo Station ~ Nishitakaya Station ~ Shiraichi
	・白市駅～広島空港線 Shiraichi Station ~ Hiroshima Airport line	白市駅～広島空港 Shiraichi Station ~ Hiroshima Airport
	・安芸津～西条・近畿大学線 Akitsu ~ Saijo, KINDAI UNIVERSITY line	安芸津駅～東広島駅～西条駅前 Akitsu Station ~ Higashihiroshima Station ~ Saijo Station
	・豊栄～西条線 Toyosaka ~ Saijo line	豊栄～福富支所東～西条駅前 Toyosaka ~ Fukutomi Shisho-higashi ~ Saijo Station
	・豊栄～高美が丘～西条線 Toyosaka ~ Takamigaoka ~ Saijo line	豊栄～福富支所東～西高屋駅前～西条駅前 Toyosaka ~ Fukutomi Shisho-higashi ~ Nishitakaya Station ~ Saijo Station
	・磯松線 Isomatsu line	西条駅前～寺家駅～福富支所東～豊栄 Saijo Station ~ Jike Station ~ Fukutomi Shisho-higashi ~ Toyosaka
	・西河内線 Nishigochi line	河内駅前～上戸野 Kochi Station ~ Kamidono
	・河内駅～甲山線 Kochi Station ~ Kozan line	甲山バイパス東口～徳良～河内駅前 Kozan Bypass-higashiguchi ~ Tokura ~ Kochi Station
	・西条～竹原線 Saijo ~ Takehara line	西条駅前～東広島駅～湯坂温泉入口～竹原駅 Saijo Station ~ Higashihiroshima Station ~ Yusaka Onsen-iriguchi ~ Takehara Station
	・フェリー線 Ferry line	中通～竹原駅～竹原フェリー Nakadori ~ Takehara Station ~ Takehara Ferry
	・三原～竹原線 Mihara ~ Takehara line	三原営業所～三原駅～忠海駅前～竹原駅～中通 Mihara Eigyosho ~ Mihara Station ~ Tadanoumi Station ~ Takehara Station ~ Nakadori
	・小泉循環線 Koizumi loop	三原駅～明神～あやめヶ丘・惣定工業団地 Mihara Station ~ Myojin ~ Ayamegaoka, Sojo Kogyodanchi (Sojo Industrial Park)
・田野浦線 Tanoura line	三原駅～宮浦中央～青葉台 Mihara Station ~ Miyaura-chuo ~ Aobadai	
・三原～本郷線 Mihara ~ Hongo line	三原駅～竹ノ橋・仏通寺・本郷駅前 Mihara Station ~ Tekenohashi, Buttsuji (Buttsuji Temple), Hongo Station	
・三原～本郷循環線 Mihara ~ Hongo loop	三原営業所～三原駅～本郷駅前 Mihara Eigyosho ~ Mihara Station ~ Hongo Station	

※詳細は路線図を参照してください。 ※Click here for Route map

[路線図1 \(Route map1\)](#)

[路線図2 \(Route map2\)](#)

広島たびバスミドルエリア 郊外バス対象路線

■東広島・竹原・三原エリア Higashi Hiroshima・Takehara・Mihara Area

	路線名 (Route bus)	主な区間 (Main route)
芸陽バス	・徳良線 Tokura line	三原営業所～三原駅～羽倉～徳良 Mihara Eigyosho ~ Mihara Station ~ Hagura ~ Tokura
	・頼兼線 Yorikane line	三原駅～宮浦中央～県立広島大学 Mihara Station ~ Miyaura-chuo ~ Kenritsu Hiroshima Daigaku (Pref. Univ. of Hiroshima)

※詳細は路線図を参照してください。 ※Click here for Route map

[路線図1 \(Route map1\)](#)

[路線図2 \(Route map2\)](#)

■呉エリア Kure Area

	路線名 (Route bus)	主な区間 (Main route)
広島電鉄	・呉倉橋島線 Kure Kurahashijima line	呉駅前～鍋棧橋～桂浜・温泉館 Kure Station ~ Nabesanbashi ~ Katuragahama・hot spring
	・宮原線 Miyahara line	呉駅前～鍋棧橋 Kure Station ~ Nabesanbashi
	・広仁方線 Hiro Nigata line	呉駅前～仁方駅南口 Kure Station ~ Nigata Station South exit
	・郷原黒瀬線 Gohhara Kurose line	呉駅前～兼広 Kure Station ~ Kanehiro
	・焼山熊野苗代線 Yakeyama Kumano Naeshiro line	呉駅前～熊野営業所 Kure Station ~ Kumano Eigyosyo
	・辰川線 Tatsukawa line	呉駅前～辰川 Kure Station ~ Tatsukawa
	・長の木長迫線 Naganoki Nagasaki line	呉駅前～伏原・長迫～呉駅前 Kure Station ~ Fushihara・Nagasaki ~ Kure Station
	・吉浦天応線 Yoshiura Tennoh line	呉駅前～天応福浦 Kure Station ~ Tennohukuura

※詳細は路線図を参照してください。 ※Click here for Route map

[路線図 \(Route map\)](#)

■広島市北部エリア Hiroshima city Northern Area

	路線名 (Route bus)	主な区間 (Main route)
広島電鉄	・三段峡線 (佐東バイパス・可部経由) Sandankyo line (via Sato bypass・Kabe Station)	広島バスセンター～可部駅前～三段峡 Hiroshima bus center ~ Kabe Station ~ Sandankyo

※詳細は路線図を参照してください。 ※Click here for Route map

[路線図 \(Route map\)](#)

■岩国エリア Iwakuni Area

	方面	主な区間 (Main route)
いわくにバス	・錦帯橋・新岩国駅方面 Kintaikyo・Shin Iwakuni Station	新岩国駅・錦帯橋～岩国駅 Shiniwakuni atation・Kintaikyo ~ Iwakuni Station
	・南岩国・藤生・通津・由宇方面 Minamiiwakuni・Fujyu・Tsuju・Yu	潮風公園～岩国駅 Shiokaze park ~ Iwakuni Station
	・平田・梅が丘方面 Hirata・Umeoka	岩国駅～錦帯橋～岩国駅 Iwakuni Station ~ kintaikyo ~ Iwakuni Station
	・新港・装束・和木方面 Shinminato・Shozoku・Waki	和木駅～岩国駅 Waki Station ~ Iwakuni Station
	・日の出町車庫、スパ・サンライズ方面 Hinodemachi syako、spa・sunrise	いわくにバス日の出町車庫～岩国駅 Iwakuni bus hinodemachi syako ~ Iwakuni Station

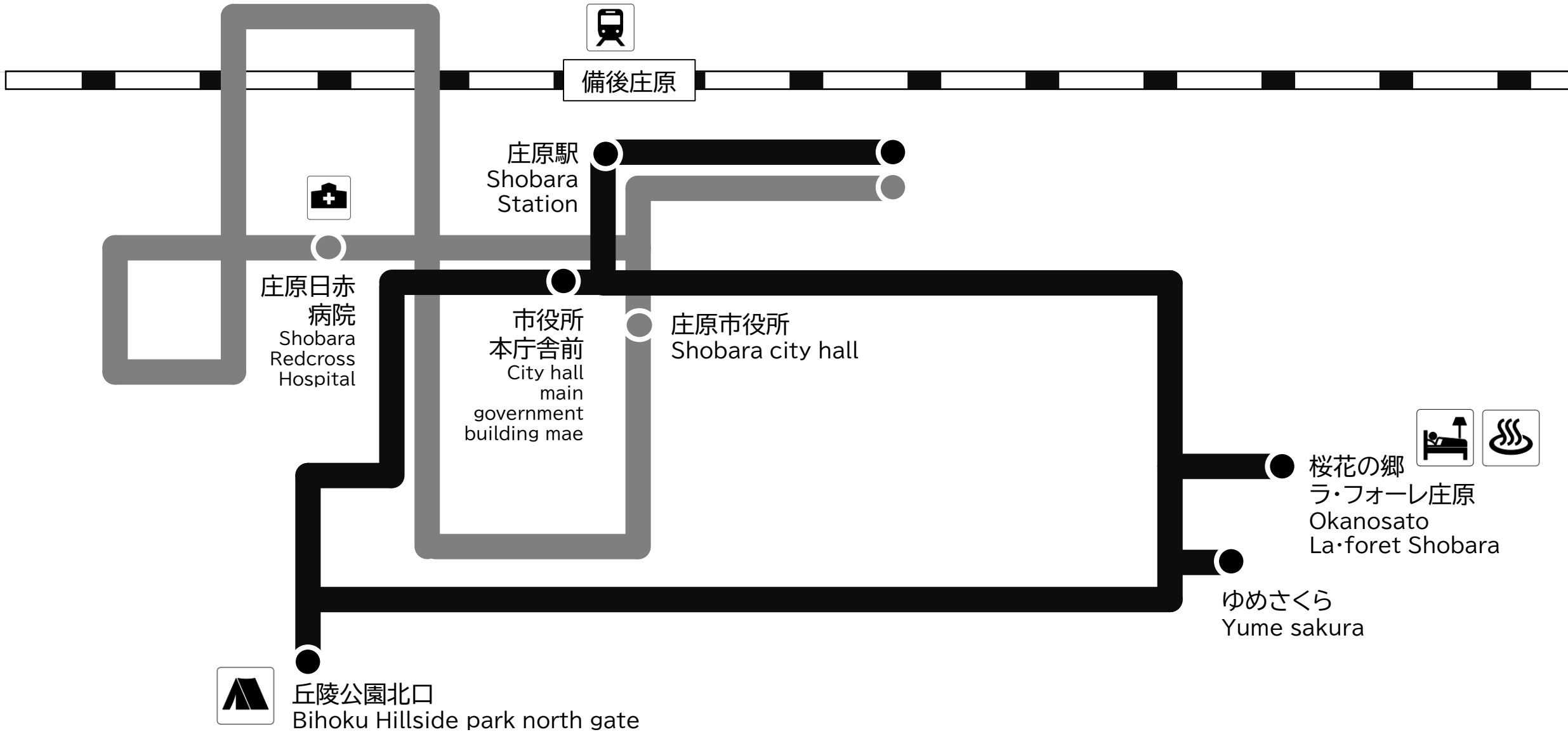
※詳細は路線図を参照してください。 ※Click here for Route map

[路線図 \(Route map\)](#)

# ひまわりバス Himawari Bus (Shobara city loop bus)

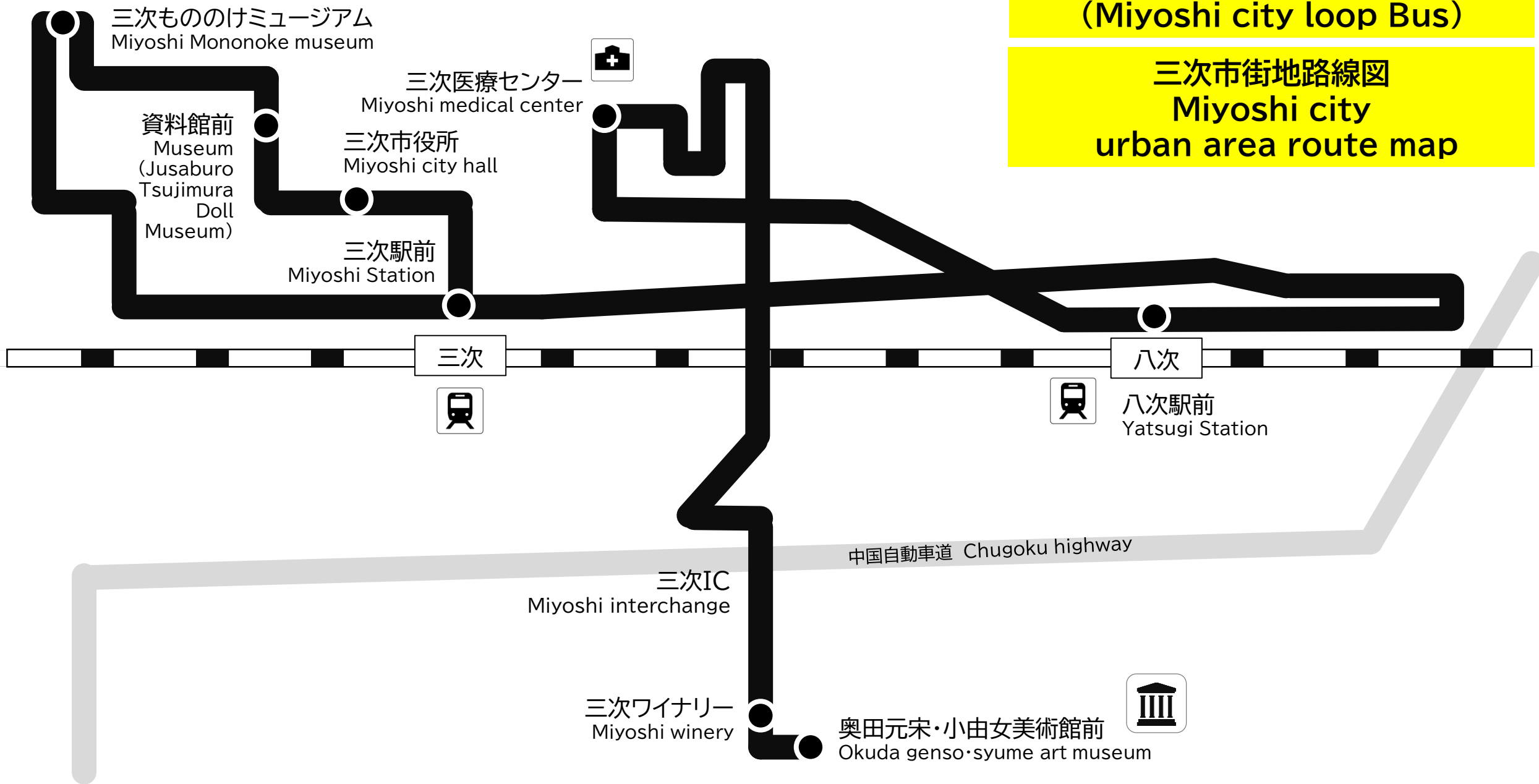
東まわり East route  
西まわり West route

# 庄原市街地路線図 Shobara city urban area route map



くるるんバス  
Kururun Bus  
(Miyoshi city loop Bus)

三次市街地路線図  
Miyoshi city  
urban area route map



三次・庄原  
主な観光地へのアクセス

Miyoshi・Shobara  
Access to main tourist spot

三次  
駅前

Miyoshi  
Station

くるるんバス Kururun bus (Miyoshi city loop Bus) ※休日のみ Weekends&Holidays

敷名線 Shikina line 行先:三和支所、上田小跡 dst Miwa branch, Ueda primary school trace

畠敷線 Hatajiki line 行先:三次中央病院 dst Miyoshi central hospital

三次ワイナリー  
トレッタみよし  
奥田元宋・小由女美術館  
Miyoshi winery  
Okuda genso・sayume art museum  
Toretta miyoshi

庄原  
駅

Shobara  
Station

ひまわりバス Himawari bus (Shobara city loop bus) 東回りルート East route

タクシー Taxi

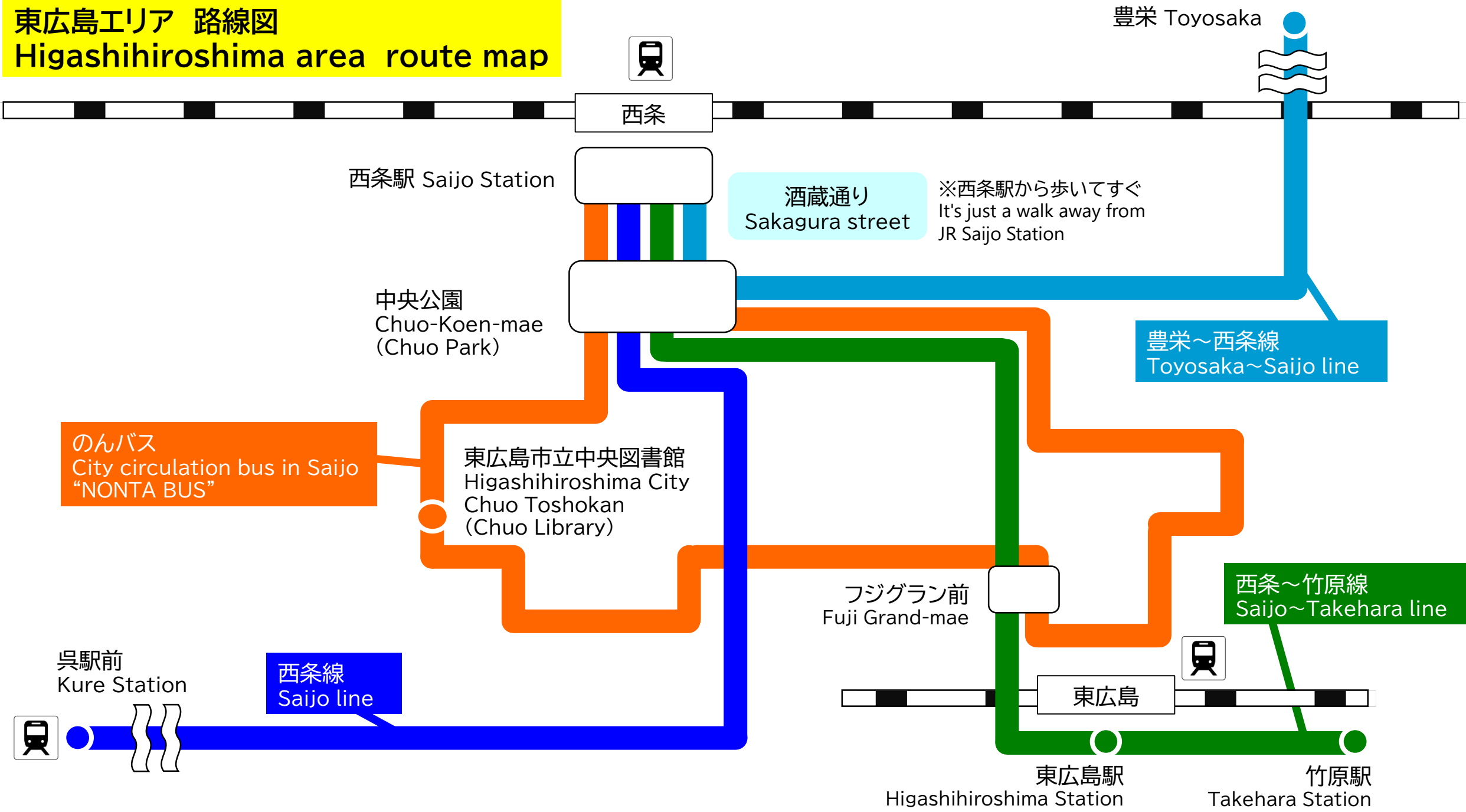
丘陵  
公園  
北口  
Bihoku  
Hillside  
park  
north  
gate



備北  
丘陵  
公園

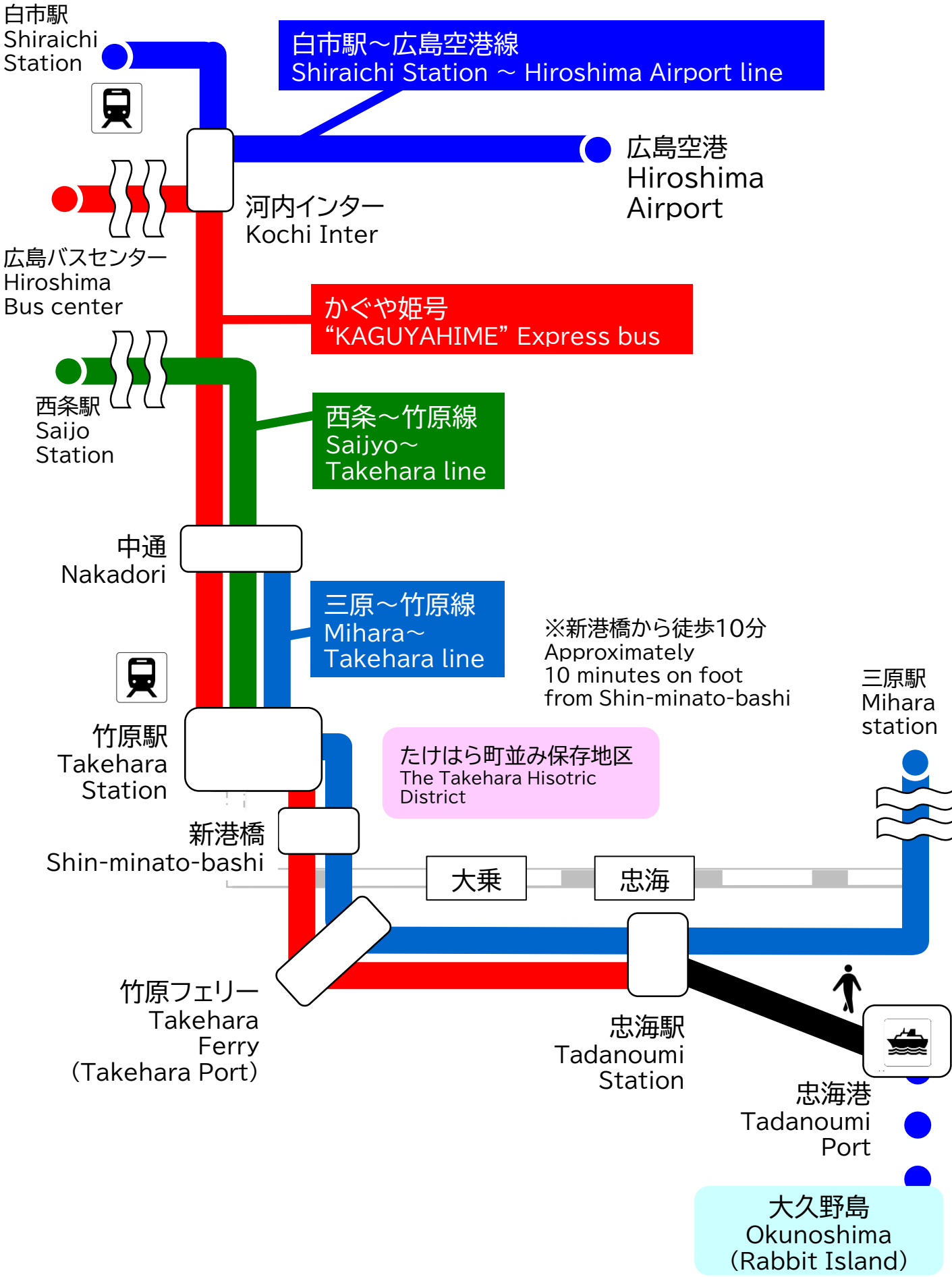
Bihoku  
Hillside  
Park

# 東広島エリア 路線図 Higashihiroshima area route map



# 竹原エリア 主な観光地へのアクセス

## Takehara area Access to main tourist spot





# 呉市エリア 主な観光地へのアクセス

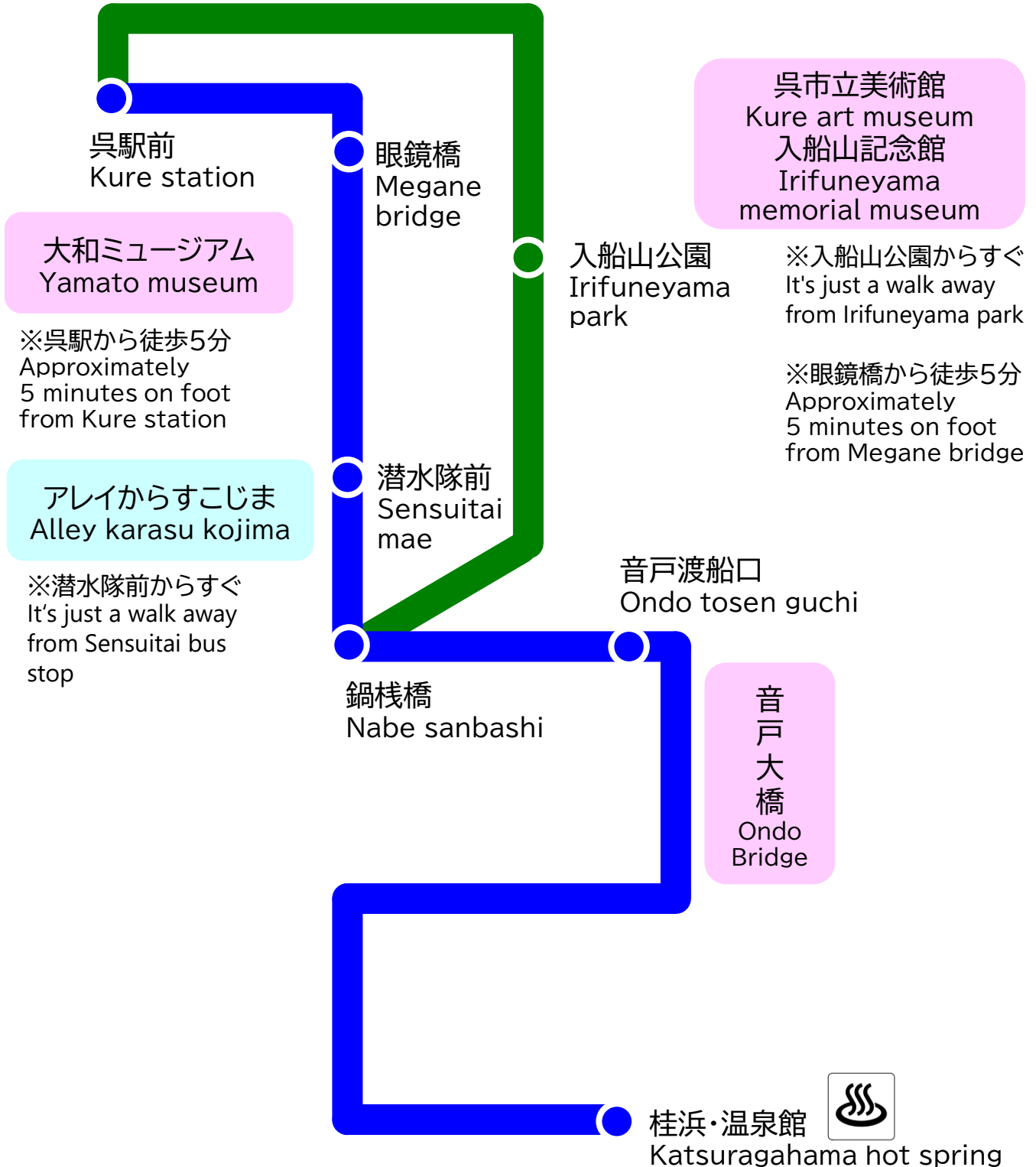
## Kure city Access to main tourist spot

### 1 呉倉橋島線

1 Kure kurahashijima line

### 4 宮原線(坪の内経由)

4 Miyahara line  
(Via Tsubonouchi)



桂浜  
Katuragahama

