



# おかやまマラソン 2017

平成29年 11/12日 8:45スタート

## 交通規制 通行止めのお知らせ

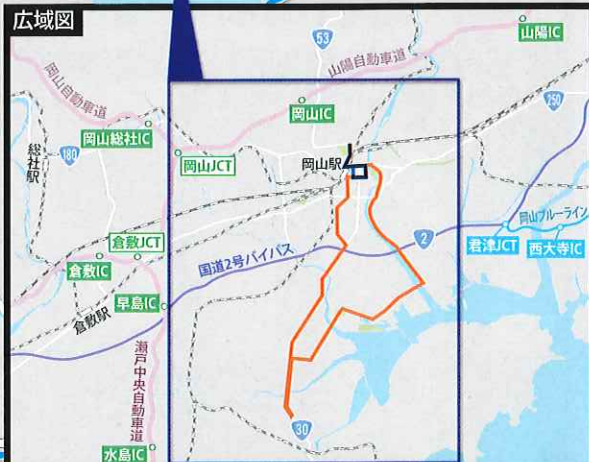
規制時間 / 7:45頃～15:15頃 (おおむね)

※規制時間等は目安であり、当日の競技状況によって変更する場合があります。

- マラソンコース
- 主要迂回路
- 有料道路
- 拡大図あり(裏面)

主要迂回路は、常時走行可能です。

区間	規制開始予定時間	規制解除予定時間	規制車線
1 岡大入口～清心町	7:45頃	10:00頃	全面
	10:00頃	15:15頃	北行き
2 清心町～番町	8:15頃	10:00頃	西行き
	10:00頃	15:05頃	西行き(歩道側一部通行可)
3 番町～新鶴見橋西	8:15頃	10:20頃	西行き(東行車線対面通行)
	10:20頃	15:05頃	全面
4 新鶴見橋西～城下	8:15頃	9:55頃	北行き(南行車線対面通行)
5 城下～岡山駅前	8:15頃	10:00頃	東行き
6 岡山駅前～大供	8:20頃	10:00頃	南行き
7 大供～西古松	8:20頃	10:15頃	南行き
8 西古松～新保北	8:25頃	10:30頃	南行き
9 新保北～青江	8:25頃	10:35頃	南行き
10 青江～笹ヶ瀬橋北	8:30頃	10:50頃	北行き
11 笹ヶ瀬橋北～錦南	8:30頃	11:00頃	北行き
12 錦南～錦六区入口	8:30頃	11:10頃	北行き
13 錦六区入口～興陽高校前	8:55頃	11:20頃	北行き
14 興陽高校前～都六区北	8:55頃	11:30頃	北行き
15 都六区北～西紅陽台	9:05頃	12:00頃	全面
	12:00頃	12:25頃	南行き
16 都六区北～都六区東	9:25頃	12:35頃	全面
17 都六区東～文化体育館前	9:25頃	13:05頃	全面
18 文化体育館前～築港栄町	9:40頃	13:30頃	東行き(西行車線対面通行)
19 築港栄町～岡南大橋東	9:50頃	13:50頃	全面
20 岡南大橋東～国道2号高架下	10:00頃	14:05頃	全面
21 国道2号高架下～桜橋	10:05頃	14:30頃	全面
22 桜橋～相生橋	10:15頃	14:45頃	全面
23 相生橋～新鶴見橋東	10:20頃	14:55頃	全面
24 新鶴見橋東～新鶴見橋西	10:20頃	15:05頃	全面
25 西川橋～万町跨線橋東	8:15頃	10:00頃	全面(西川の東側道路)



**規制時間内に玉野方面に行かれる方は、倉田交差点、米倉交差点への迂回をお願いします。**

【11月12日(日)はノーマイクーにご協力を】 おかやまマラソン開催時には通行止めとなる区間があるため、交通渋滞が予想されます。交通規制時間をご確認の上、お出かけにはマイカー使用を控え、公共交通機関をご利用ください。当日はバスの運休や路線変更、遅延が予想されます。また、宅配便などの遅延が予想されます。

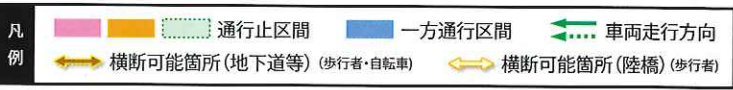


# A スタート・フィニッシュ会場周辺の交通規制

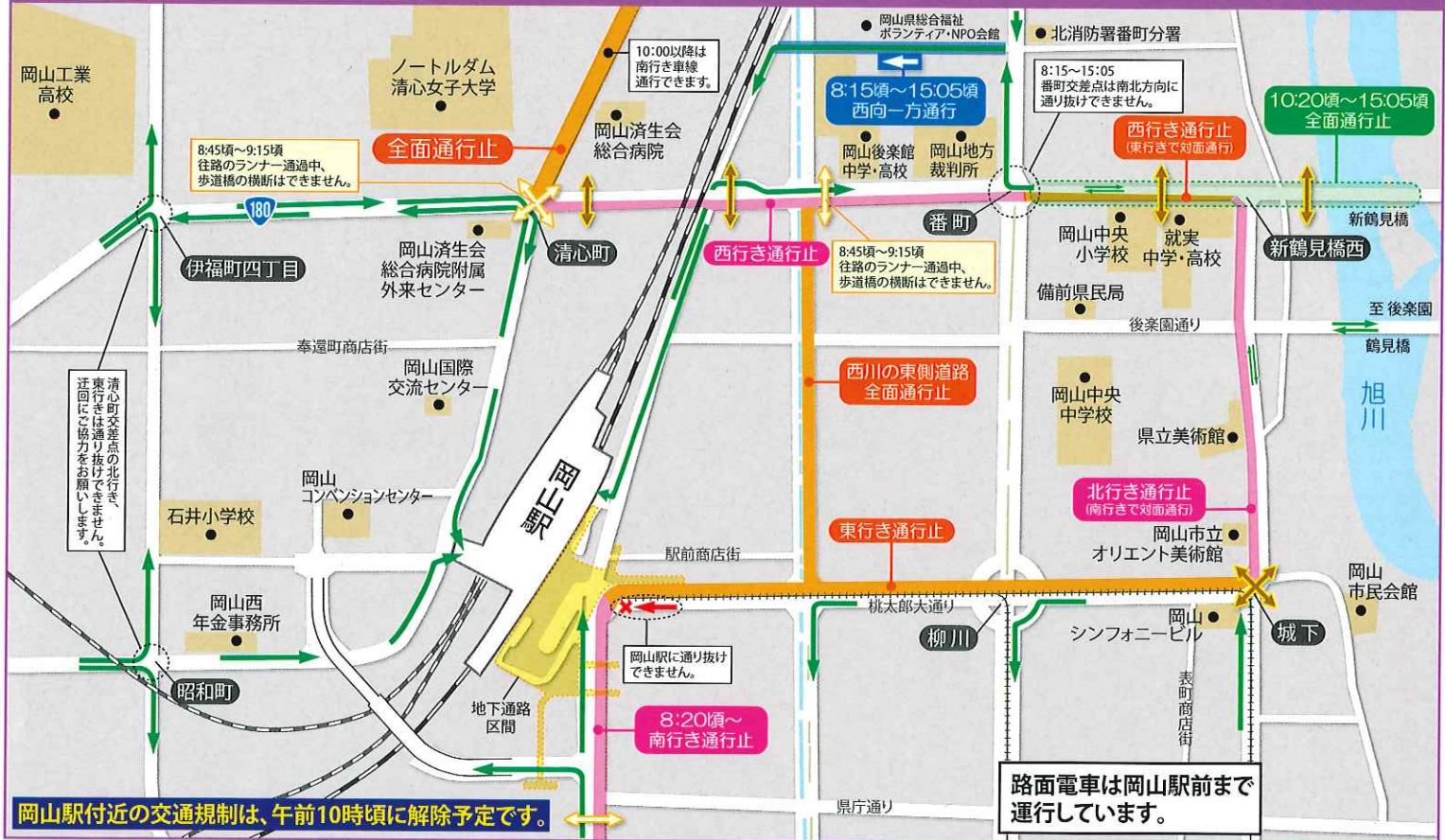


# 大変ご迷惑をおかけしますが 皆様のご協力をお願いします

- コースやコースの周辺道路で最大7時間30分の通行止めとなります。
- 大会当日は交通規制時間をご確認の上、ノーマイカーにご協力ください。なお車両を使用される場合は迂回路をご利用ください。
- 交通規制中は、車両でのコースの通行や横断ができません。
- コースにつながる道路も規制されます。最終ランナーが通過後、順次解除します。
- ランナー通過中は、歩行者や自転車もコースの横断ができません。歩道橋・地下通路を利用して横断するか、大会関係者の指示に従って横断してください。
- 歩道橋の上での立ち止まりや撮影はご遠慮ください。



# B 岡山駅周辺の交通規制 (8:15頃~10:00頃)



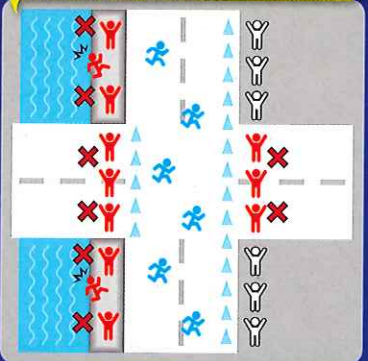
岡山駅付近の交通規制は、午前10時頃に解除予定です。

路面電車は岡山駅前で運行しています。

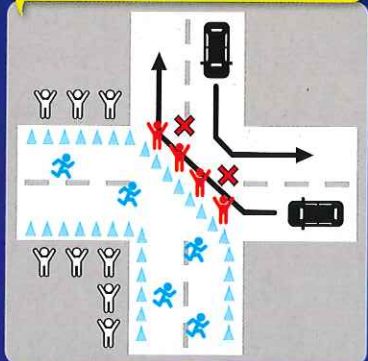
# 応援される皆様へのお願い

以下のような行為は、大変危険ですので安全な歩道での応援をお願いします。

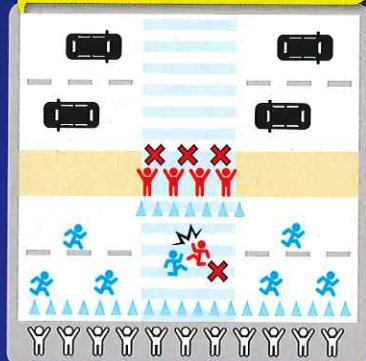
## 川沿い(歩道以外)及び車道での応援



## 車道での応援



## 中央分離帯での応援 コースの無理な横断



## 電停及び軌道敷での応援

